








## Legende



### Administrative Grenzen

-  Landkreisgrenze
-  Gemeindegrenze

### Kartenhintergrund

-  Schienenwege
-  Gebäude
-  Verkehrsflächen
-  Waldflächen
-  Gewässer

### Stromnetz

-  Hoch-/Höchstspannungsnetz
-  Mittelspannungsnetz

### Karteninhalt

Die Karte stellt das Übertragungsnetz und das Verteilnetz im Landkreis Ebersberg dar. Dick strichliert sind die bestehenden Hoch- und Höchstspannungsleitungen, dünn strichliert sind Mittelspannungsleitungen mit freier Netzkapazität der Bayernwerk Netz GmbH dargestellt.

### Weitere Hinweise

Zur Beurteilung freier Netzkapazitäten ist grundsätzlich eine Netzverträglichkeitsprüfung erforderlich. Mittelspannungsleitungen, die keine freien Netzkapazitäten aufweisen, sind in der Karte nicht dargestellt.



Auftraggeber: Landkreis Ebersberg  
 Auftragnehmer: Energieagentur Ebersberg-München gGmbH  
 ENIANO GmbH  
 Projekt: Energienutzungsplan Landkreis Ebersberg

Druckformat: DIN A3  
 Geobasisdaten: © Bayerische Vermessungsverwaltung  
 Stand: 19.5.2022



Gefördert durch



Bayerisches Staatsministerium für  
 Wirtschaft, Landesentwicklung und Energie